

ประกาศคณะกรรมการการนิคมอุตสาหกรรมแห่งประเทศไทย

เรื่อง การเปลี่ยนแปลงเขต นิคมอุตสาหกรรมอมตะซิตี้ ชลบุรี (ฉบับที่ ๒๖)

ตามที่ได้มีประกาศกระทรวงอุตสาหกรรม เรื่อง การจัดตั้งเขตอุตสาหกรรมทั่วไป นิคมอุตสาหกรรม บางปะกง ลงวันที่ ๓ กันยายน พ.ศ. ๒๕๓๓ ประกาศกระทรวงอุตสาหกรรม เรื่อง การเปลี่ยนแปลง ชื่อ “นิคมอุตสาหกรรมบางปะกง” เป็น “นิคมอุตสาหกรรมอมตะนคร” ลงวันที่ ๘ เมษายน พ.ศ. ๒๕๔๑ ประกาศคณะกรรมการการนิคมอุตสาหกรรมแห่งประเทศไทย เรื่อง การเปลี่ยนแปลงชื่อ “นิคมอุตสาหกรรมอมตะนคร” เป็น “นิคมอุตสาหกรรมอมตะซิตี้ ชลบุรี” ลงวันที่ ๒๑ พฤษภาคม พ.ศ. ๒๕๖๑ และประกาศคณะกรรมการการนิคมอุตสาหกรรมแห่งประเทศไทย เรื่อง การเปลี่ยนแปลงเขตนิคมอุตสาหกรรมอมตะซิตี้ ชลบุรี (ฉบับที่ ๒๕) ลงวันที่ ๒๕ มีนาคม ๒๕๖๕ โดยกำหนดให้พื้นที่ตำบลคลองตำหรุ ตำบลดอนหัวฬ่อ และตำบลหนองไม้แดง อำเภอเมืองชลบุรี ตำบลบ้านเก่า ตำบลบางนาง ตำบลหนองกะขะ และตำบลหนองตำลึง อำเภอพานทอง จังหวัดชลบุรี เนื้อที่ประมาณ ๑๙,๒๕๕ ไร่ ๗๗.๙๐ ตารางวา ตามแผนที่ท้ายประกาศดังกล่าวเป็นเขตอุตสาหกรรมทั่วไป นั้น

เนื่องจากเอกชนผู้ร่วมดำเนินงานกับการนิคมอุตสาหกรรมแห่งประเทศไทยมีความประสงค์ที่จะขยายพื้นที่โครงการนิคมอุตสาหกรรมอมตะซิตี้ ชลบุรี เพิ่มเติม โดยกำหนดให้เป็นเขตอุตสาหกรรมทั่วไป เพื่อรองรับการขยายตัวของอุตสาหกรรมและการประกอบอุตสาหกรรมต่อไป

อาศัยอำนาจตามความในมาตรา ๓๖ วรรคสอง แห่งพระราชบัญญัติการนิคมอุตสาหกรรมแห่งประเทศไทย พ.ศ. ๒๕๒๒ ซึ่งแก้ไขเพิ่มเติมโดยพระราชบัญญัติการนิคมอุตสาหกรรมแห่งประเทศไทย (ฉบับที่ ๔) พ.ศ. ๒๕๕๐ และข้อ ๔ วรรคสอง ของกฎกระทรวงกำหนดหลักเกณฑ์ วิธีการ และเงื่อนไขในการจัดตั้งนิคมอุตสาหกรรม พ.ศ. ๒๕๔๘ ประกอบกับมติคณะกรรมการการนิคมอุตสาหกรรมแห่งประเทศไทย ในการประชุมครั้งที่ ๑๑/๒๕๖๕ เมื่อวันที่ ๒๗ กันยายน พ.ศ. ๒๕๖๕ จึงประกาศ การเปลี่ยนแปลงเขต นิคมอุตสาหกรรมอมตะซิตี้ ชลบุรี (ฉบับที่ ๒๖) ให้เป็นเขตอุตสาหกรรมทั่วไป โดยยกเลิกแผนที่ท้ายประกาศคณะกรรมการการนิคมอุตสาหกรรมแห่งประเทศไทย เรื่อง การเปลี่ยนแปลงเขต นิคมอุตสาหกรรมอมตะซิตี้ ชลบุรี (ฉบับที่ ๒๕) ดังกล่าวข้างต้น และให้มีเขตตามแผนที่ท้ายประกาศนี้แทน ทั้งนี้ ตั้งแต่วันถัดจากวันประกาศในราชกิจจานุเบกษาเป็นต้นไป

ประกาศ ณ วันที่ ๒๓ มกราคม พ.ศ. ๒๕๖๖

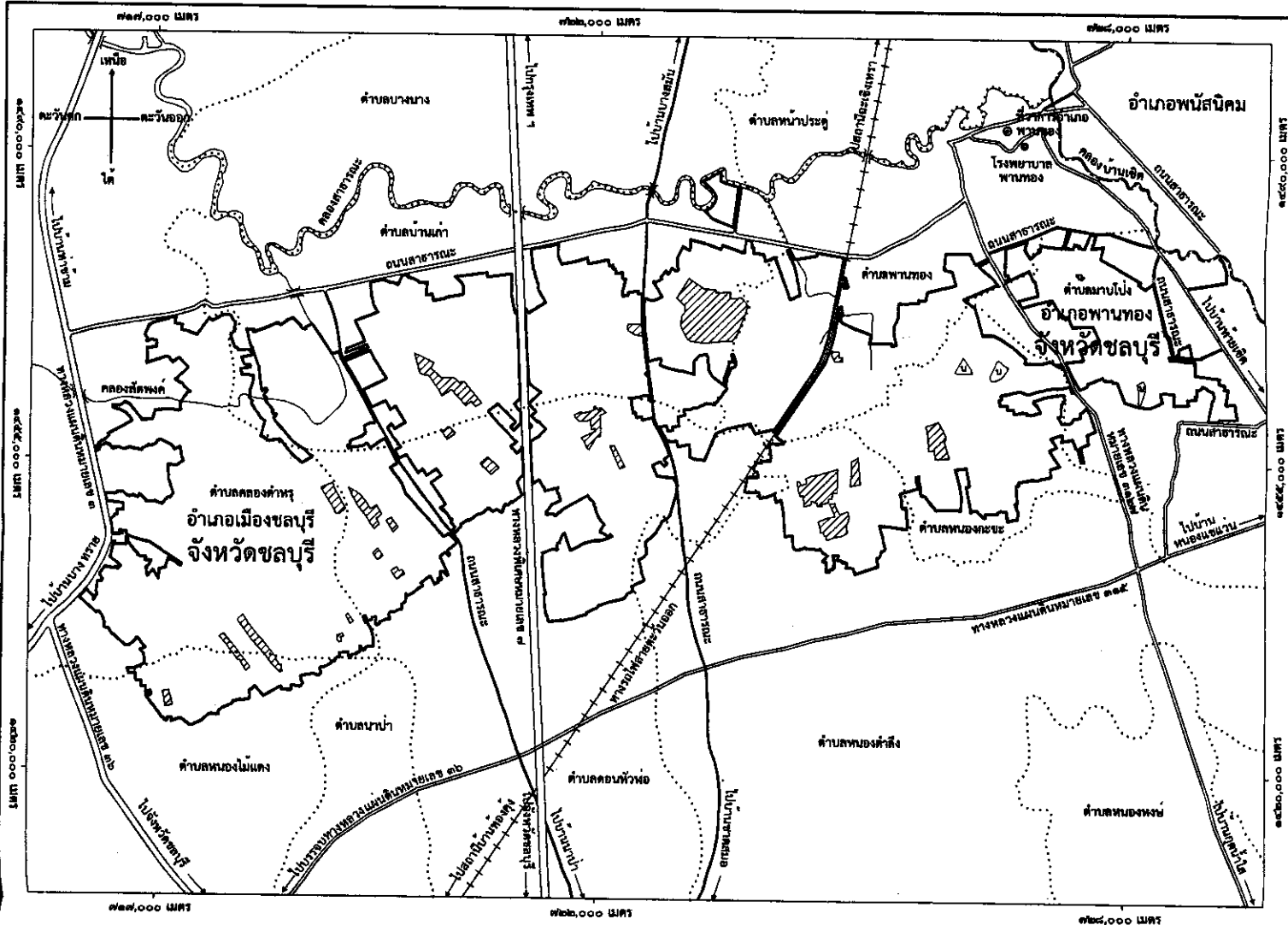
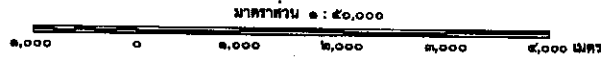
นรินทร์ กัลยาณมิตร

ประธานกรรมการการนิคมอุตสาหกรรมแห่งประเทศไทย

แผนที่ท้ายประกาศคณะกรรมการการนิคมอุตสาหกรรมแห่งประเทศไทย


เรื่อง การเปลี่ยนแปลงเขต นิคมอุตสาหกรรมอมตะซิตี้ ชลบุรี (ฉบับที่ ๒๖)


เนื้อที่ประมาณ ๑๙,๖๐๑ ไร่ ๖๘.๙๐ ตารางวา



เครื่องหมาย

- เขตอุตสาหกรรมทั่วไป เนื้อที่ประมาณ ๑๙,๖๐๑ ไร่ ๖๘.๙๐ ตารางวา
- บริเวณที่กันออกจากการเป็นเขตอุตสาหกรรมทั่วไป
- เขตอำเภอ
- เขตตำบล
- ทางหลวง ถนน
- สะพาน
- แม่น้ำ คลอง ห้วย
- หนอง บึง
- ที่ว่าการอำเภอ
- โรงพยาบาล


 (นายกิตติศักดิ์ จิงจำเริญกุล)
 ผู้อำนวยการกองวิศวกรรม


 (นายวิรัช อัมระपाल)
 ผู้ว่าการการนิคมอุตสาหกรรมแห่งประเทศไทย