

ประกาศคณะกรรมการการนิคมอุตสาหกรรมแห่งประเทศไทย

เรื่อง การเปลี่ยนแปลงเขต นิคมอุตสาหกรรมอุดรธานี

ตามที่ได้มีประกาศคณะกรรมการการนิคมอุตสาหกรรมแห่งประเทศไทย เรื่อง การจัดตั้งเขตอุตสาหกรรมทั่วไป นิคมอุตสาหกรรมอุดรธานี ลงวันที่ ๒๙ สิงหาคม พ.ศ. ๒๕๕๗ ในท้องที่ตำบลหนองบัว ตำบลหนองนาคำ และตำบลหนองไผ่ อำเภอเมืองอุดรธานี จังหวัดอุดรธานี เนื้อที่ประมาณ ๒,๒๑๓ ไร่ ๓ งาน ๑๒ ตารางวา โดยกำหนดให้เป็นเขตอุตสาหกรรมทั่วไป นั้น

เนื่องจากผู้ร่วมดำเนินงานกับการนิคมอุตสาหกรรมแห่งประเทศไทยในการจัดตั้งโครงการนิคมอุตสาหกรรมอุดรธานี มีความประสงค์ขอเปลี่ยนแปลงการใช้ประโยชน์ที่ดินตามประกาศข้างต้น โดยกันพื้นที่บางส่วนภายในเขตอุตสาหกรรมทั่วไป เนื้อที่ประมาณ ๒๖๗ ไร่ ๐ งาน ๙๘.๖๐ ตารางวา เพื่อกำหนดไปเป็นเขตประกอบการเสรีต่อไป

อาศัยอำนาจตามความในมาตรา ๓๖ วรรคสอง แห่งพระราชบัญญัติการนิคมอุตสาหกรรมแห่งประเทศไทย พ.ศ. ๒๕๒๒ ซึ่งแก้ไขเพิ่มเติมโดยพระราชบัญญัติการนิคมอุตสาหกรรมแห่งประเทศไทย (ฉบับที่ ๔) พ.ศ. ๒๕๕๐ และข้อ ๔ วรรคสอง ของกฎกระทรวงกำหนดหลักเกณฑ์ วิธีการ และเงื่อนไขในการจัดตั้งนิคมอุตสาหกรรม พ.ศ. ๒๕๔๘ ประกอบกับมติคณะกรรมการการนิคมอุตสาหกรรมแห่งประเทศไทย ในการประชุมครั้งที่ ๒/๒๕๖๖ เมื่อวันที่ ๒๑ กุมภาพันธ์ พ.ศ. ๒๕๖๖ จึงประกาศเปลี่ยนแปลงเขตนิคมอุตสาหกรรมอุดรธานี ให้เป็นเขตอุตสาหกรรมทั่วไปและเขตประกอบการเสรี โดยให้ยกเลิกแผนที่ท้ายประกาศคณะกรรมการการนิคมอุตสาหกรรมแห่งประเทศไทย เรื่อง การจัดตั้งเขตอุตสาหกรรมทั่วไป นิคมอุตสาหกรรมอุดรธานี ดังกล่าวข้างต้น และให้มีเขตตามแผนที่ท้ายประกาศนี้แทน

ทั้งนี้ ตั้งแต่วันถัดจากวันประกาศในราชกิจจานุเบกษาเป็นต้นไป

ประกาศ ณ วันที่ ๒๔ มกราคม พ.ศ. ๒๕๖๗

ยุทธศักดิ์ สุภสร

ประธานกรรมการการนิคมอุตสาหกรรมแห่งประเทศไทย

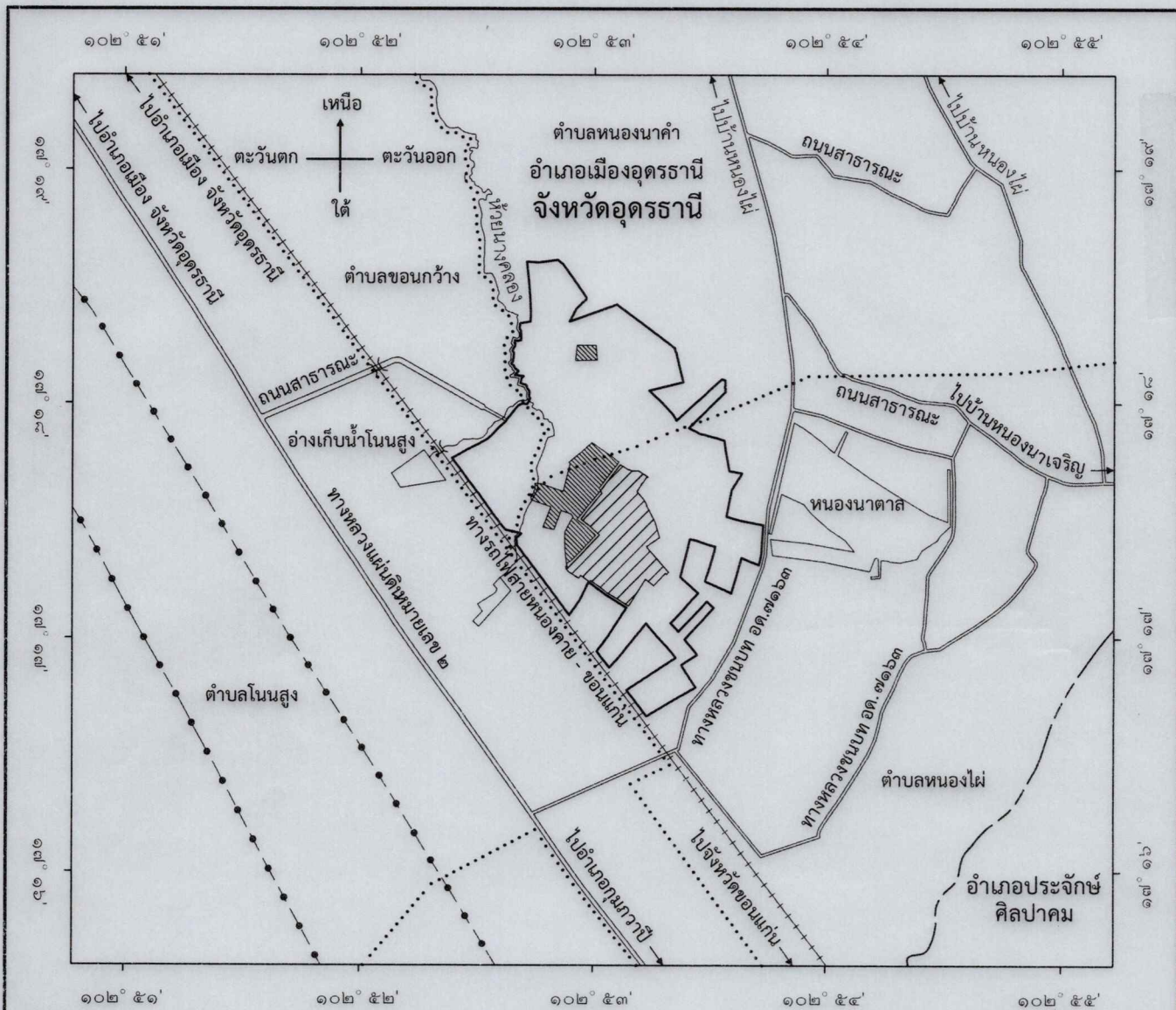
แผนที่ท้ายประกาศคณะกรรมการ การนิคมอุตสาหกรรมแห่งประเทศไทย

เรื่อง การเปลี่ยนแปลงเขต นิคมอุตสาหกรรมอุดรธานี











เนื้อที่ประมาณ ๒,๒๑๓ ไร่ ๓ งาน ๑๒ ตารางวา

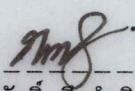
มาตราส่วน ๑ : ๕๐,๐๐๐

๑,๐๐๐ ๐ ๑,๐๐๐ ๒,๐๐๐ ๓,๐๐๐ เมตร



เครื่องหมาย

-  เขตอุตสาหกรรมทั่วไป เนื้อที่ประมาณ ๑,๙๔๖ ไร่ ๒ งาน ๑๓.๔ ตารางวา
-  เขตประกอบการเสรี เนื้อที่ประมาณ ๒๖๗ ไร่ ๐ งาน ๙๘.๖ ตารางวา
-  พื้นที่กั้นออกจากการเป็นเขตอุตสาหกรรม
-  เขตอำเภอ
-  เขตตำบล
-  ทางหลวง ถนน ซอย
-  ทางรถไฟ
-  แนวสายส่งศักดิ์สูง
-  สะพาน
-  แม่น้ำ คลอง ห้วย


(นายกิตติศักดิ์ จิงจำเริญกุล)
ผู้อำนวยการกองวิศวกรรม


(นายวีริศ อัมระปาล)

ผู้ว่าการการนิคมอุตสาหกรรมแห่งประเทศไทย