

ประกาศคณะกรรมการการนิคมอุตสาหกรรมแห่งประเทศไทย
เรื่อง การเปลี่ยนแปลงเขต เขตอุตสาหกรรมทั่วไป นิคมอุตสาหกรรมมาบตาพุด (ฉบับที่ ๙)

ตามที่ได้มีประกาศกระทรวงอุตสาหกรรม เรื่อง การจัดตั้งนิคมอุตสาหกรรมมาบตาพุดเป็นเขตอุตสาหกรรมทั่วไป ลงวันที่ ๑ มีนาคม พ.ศ. ๒๕๒๘ ในท้องที่ตำบลห้วยโป่ง และตำบลมาบตาพุด อำเภอเมืองระยอง จังหวัดระยอง และประกาศคณะกรรมการการนิคมอุตสาหกรรมแห่งประเทศไทย เรื่อง การเปลี่ยนแปลงเขต เขตอุตสาหกรรมทั่วไป นิคมอุตสาหกรรมมาบตาพุด (ฉบับที่ ๘) ลงวันที่ ๒๒ มกราคม พ.ศ. ๒๕๖๔ โดยมีเนื้อที่ประมาณ ๑๒,๓๖๔ ไร่ ๒ งาน ๕๓.๕๖ ตารางวา ตามแผนที่ท้ายประกาศดังกล่าว เป็นเขตอุตสาหกรรมทั่วไป นั้น

โดยที่การนิคมอุตสาหกรรมแห่งประเทศไทยเห็นควรให้มีการขยายพื้นที่เขตอุตสาหกรรมทั่วไป นิคมอุตสาหกรรมมาบตาพุดตามประกาศข้างต้นออกไปอีก โดยมีเนื้อที่ประมาณ ๑๐๓ ไร่ ๓ งาน ๗๕.๖ ตารางวา เพื่อรองรับการขยายตัวของภาคอุตสาหกรรมต่อไป

อาศัยอำนาจตามความในมาตรา ๓๖ วรรคสอง แห่งพระราชบัญญัติการนิคมอุตสาหกรรมแห่งประเทศไทย พ.ศ. ๒๕๒๒ ซึ่งแก้ไขเพิ่มเติมโดยพระราชบัญญัติการนิคมอุตสาหกรรมแห่งประเทศไทย (ฉบับที่ ๔) พ.ศ. ๒๕๕๐ และข้อ ๔ วรรคสอง ของกฎกระทรวงกำหนดหลักเกณฑ์ วิธีการ และเงื่อนไข ในการจัดตั้งนิคมอุตสาหกรรม พ.ศ. ๒๕๔๘ และมติคณะกรรมการการนิคมอุตสาหกรรมแห่งประเทศไทย ในการประชุมครั้งที่ ๑๒/๒๕๖๕ เมื่อวันที่ ๒๑ ตุลาคม ๒๕๖๕ จึงประกาศการเปลี่ยนแปลงเขต เขตอุตสาหกรรมทั่วไป นิคมอุตสาหกรรมมาบตาพุด (ฉบับที่ ๙) โดยยกเลิกแผนที่ท้ายประกาศ คณะกรรมการการนิคมอุตสาหกรรมแห่งประเทศไทย เรื่อง การเปลี่ยนแปลงเขต เขตอุตสาหกรรมทั่วไป นิคมอุตสาหกรรมมาบตาพุด (ฉบับที่ ๘) ดังกล่าวข้างต้น และให้มีเขตตามแผนที่ท้ายประกาศนี้แทน ทั้งนี้ ตั้งแต่วันถัดจากวันประกาศในราชกิจจานุเบกษาเป็นต้นไป

ประกาศ ณ วันที่ ๒๓ มกราคม พ.ศ. ๒๕๖๖

นรินทร์ กัลยาณมิตร

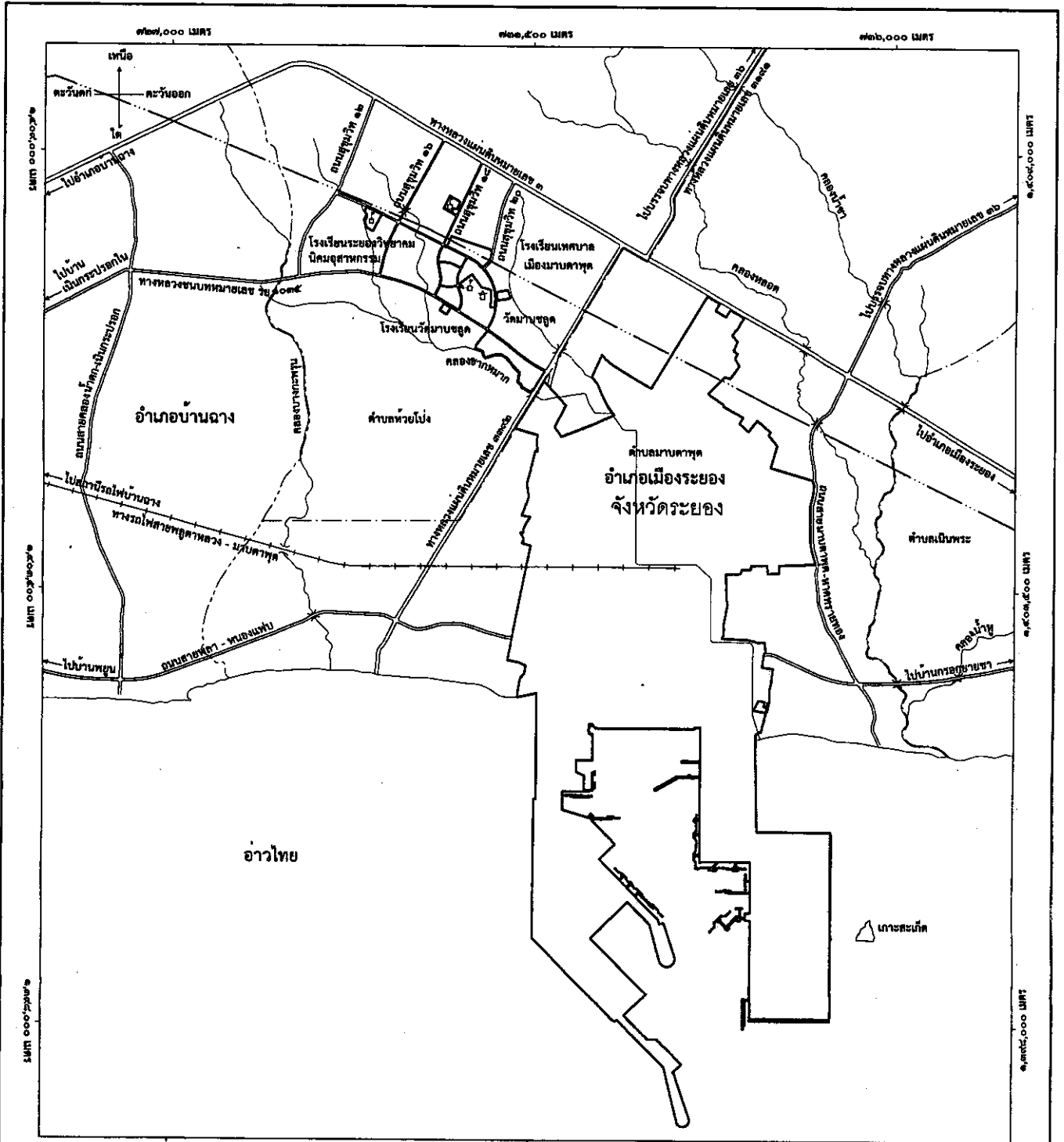
ประธานกรรมการการนิคมอุตสาหกรรมแห่งประเทศไทย

แผนที่ท้ายประกาศคณะกรรมการการนิคมอุตสาหกรรมแห่งประเทศไทย
เรื่อง การเปลี่ยนแปลงเขต เขตอุตสาหกรรมทั่วไป นิคมอุตสาหกรรมมาบตาพุด (ฉบับที่ ๙)








เนื้อที่ประมาณ ๑๒,๕๖๘ ไร่ ๒ งาน ๒๙.๐๖ ตารางวา

มาตราส่วน ๑ : ๕๐,๐๐๐

๑,๐๐๐ ๐ ๑,๐๐๐ ๒,๐๐๐ ๓,๐๐๐ ๔,๐๐๐ เมตร



เครื่องหมาย

-  เขตอุตสาหกรรมทั่วไป เนื้อที่ประมาณ ๑๒,๕๖๘ ไร่ ๒ งาน ๒๙.๐๖ ตารางวา
-  เขตอำเภอ
-  เขตตำบล
-  ทางหลวง ถนน
-  สะพาน
-  แม่น้ำ คลอง ห้วย
-  สายส่งกำลังสูง


(นายศักดิ์ศักดิ์ โสภณวิบูลย์)
ผู้อำนวยการกองวิศวกรรม

(นายวิฑูรย์ อัมพรปาล)
ผู้อำนวยการการนิคมอุตสาหกรรมแห่งประเทศไทย