

## ประกาศคณะกรรมการการนิคมอุตสาหกรรมแห่งประเทศไทย

เรื่อง การเปลี่ยนแปลงเขต เขตอุตสาหกรรมทั่วไป นิคมอุตสาหกรรมที่ เอฟ ดี (ฉบับที่ ๓)

ตามที่ได้มีประกาศคณะกรรมการการนิคมอุตสาหกรรมแห่งประเทศไทย เรื่อง การจัดตั้งเขตอุตสาหกรรมทั่วไป นิคมอุตสาหกรรมที่ เอฟ ดี ลงวันที่ ๒๐ มิถุนายน พ.ศ. ๒๕๕๐ กำหนดให้พื้นที่ ตำบลท่าสะพาน อำเภอบางปะกง จังหวัดฉะเชิงเทรา เป็นเขตอุตสาหกรรมทั่วไป ตามมาตรา ๓๖ วรรคสอง แห่งพระราชบัญญัติการนิคมอุตสาหกรรมแห่งประเทศไทย พ.ศ. ๒๕๒๒ ซึ่งแก้ไขเพิ่มเติมโดยพระราชบัญญัติการนิคมอุตสาหกรรมแห่งประเทศไทย (ฉบับที่ ๔) พ.ศ. ๒๕๕๐ ต่อมาได้มีการเปลี่ยนแปลงเขตอุตสาหกรรมทั่วไปดังกล่าวตามประกาศคณะกรรมการการนิคมอุตสาหกรรมแห่งประเทศไทย เรื่อง การเปลี่ยนแปลงเขต เขตอุตสาหกรรมทั่วไป นิคมอุตสาหกรรมที่ เอฟ ดี ลงวันที่ ๑๖ ธันวาคม พ.ศ. ๒๕๕๑ ซึ่งแก้ไขเพิ่มเติมโดยประกาศคณะกรรมการการนิคมอุตสาหกรรมแห่งประเทศไทย เรื่อง การเปลี่ยนแปลงเขต เขตอุตสาหกรรมทั่วไป นิคมอุตสาหกรรมที่ เอฟ ดี (ฉบับที่ ๒) ลงวันที่ ๕ กรกฎาคม พ.ศ. ๒๕๕๔ นั้น

เนื่องจากผู้ร่วมดำเนินงานจัดตั้งนิคมอุตสาหกรรมดังกล่าวข้างต้น มีความประสงค์ขอขยายพื้นที่ เขตอุตสาหกรรมทั่วไปดังกล่าวข้างต้นออกไปอีก โดยการจัดหาที่ดินมาพัฒนาเพิ่มเติมอีกประมาณ ๓๐ ไร่ จึงสมควรประกาศขยายพื้นที่นิคมอุตสาหกรรมดังกล่าว

อาศัยอำนาจตามความในมาตรา ๓๖ วรรคสอง แห่งพระราชบัญญัติการนิคมอุตสาหกรรมแห่งประเทศไทย พ.ศ. ๒๕๒๒ ซึ่งแก้ไขเพิ่มเติมโดยพระราชบัญญัติการนิคมอุตสาหกรรมแห่งประเทศไทย (ฉบับที่ ๔) พ.ศ. ๒๕๕๐ อันเป็นกฎหมายที่มีบทบัญญัติบางประการเกี่ยวกับการจำกัดสิทธิและเสรีภาพของบุคคล ซึ่งมาตรา ๒๙ ประกอบกับมาตรา ๓๒ มาตรา ๓๓ มาตรา ๓๔ มาตรา ๓๕ มาตรา ๔๑ มาตรา ๔๒ และมาตรา ๔๓ ของรัฐธรรมนูญแห่งราชอาณาจักรไทย บัญญัติให้กระทำได้โดยอาศัยอำนาจตามบทบัญญัติแห่งกฎหมาย และข้อ ๔ วรรคสอง ของกฎกระทรวงกำหนดหลักเกณฑ์ วิธีการ และเงื่อนไขในการจัดตั้งนิคมอุตสาหกรรม พ.ศ. ๒๕๔๘ คณะกรรมการการนิคมอุตสาหกรรมแห่งประเทศไทย จึงประกาศเปลี่ยนแปลงเขต เขตอุตสาหกรรมทั่วไป นิคมอุตสาหกรรมที่ เอฟ ดี โดยให้ยกเลิกแผนที่ท้ายประกาศคณะกรรมการการนิคมอุตสาหกรรมแห่งประเทศไทย เรื่อง การจัดตั้งเขตอุตสาหกรรมทั่วไป นิคมอุตสาหกรรมที่ เอฟ ดี ลงวันที่ ๒๐ มิถุนายน พ.ศ. ๒๕๕๐ ซึ่งแก้ไขเพิ่มเติมโดยประกาศคณะกรรมการการนิคมอุตสาหกรรมแห่งประเทศไทย เรื่อง การเปลี่ยนแปลงเขตเขตอุตสาหกรรมทั่วไป นิคมอุตสาหกรรมที่ เอฟ ดี (ฉบับที่ ๒) ลงวันที่ ๕ กรกฎาคม พ.ศ. ๒๕๕๔ และให้ใช้แผนที่ท้ายประกาศนี้แทน

ทั้งนี้ ตั้งแต่วันถัดจากวันประกาศในราชกิจจานุเบกษาเป็นต้นไป

ประกาศ ณ วันที่ ๒๘ กรกฎาคม พ.ศ. ๒๕๕๔

ประธาน ต้นประเสริฐ

ประธานกรรมการการนิคมอุตสาหกรรมแห่งประเทศไทย

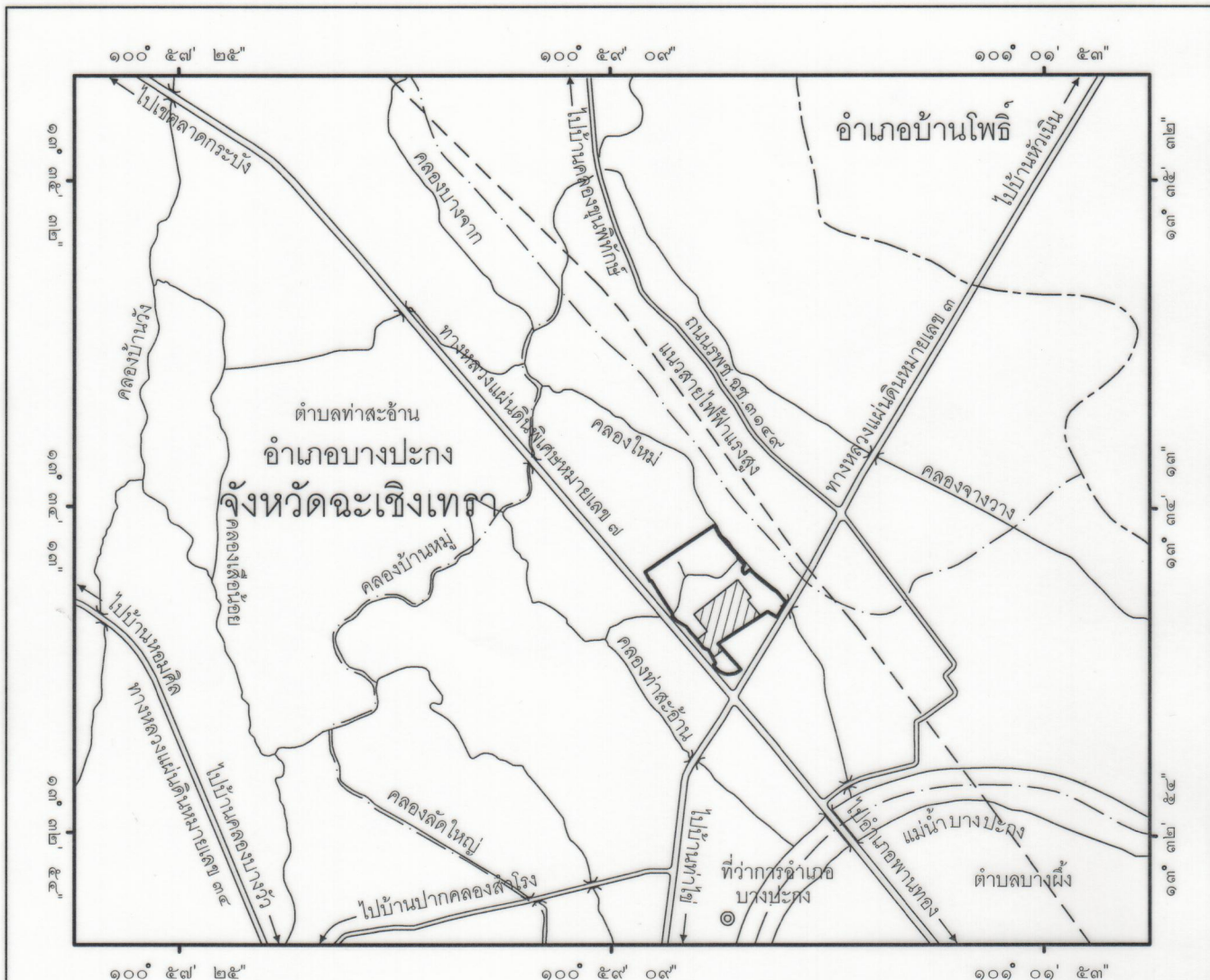
# แผนที่ท้ายประกาศคณะกรรมการการนิคมอุตสาหกรรมแห่งประเทศไทย

เรื่อง การเปลี่ยนแปลงเขต เขตอุตสาหกรรมทั่วไป นิคมอุตสาหกรรมที่ เอฟ ดี (ฉบับที่๓)









เนื้อที่ประมาณ ๒๒๖ ไร่ ๐ งาน ๓๕.๖๕ ตารางวา

มาตราส่วน ๑ : ๕๐,๐๐๐

๑,๐๐๐ ๐ ๑,๐๐๐ ๒,๐๐๐ ๓,๐๐๐ เมตร



## เครื่องหมาย

-  เขตอุตสาหกรรมทั่วไป
-  บริเวณที่กั้นออกจากการเป็นเขตอุตสาหกรรมทั่วไป
-  เขตอำเภอ
-  เขตตำบล
-  ทางหลวง ถนน
-  สะพาน
-  แม่น้ำ คลอง ห้วย
-  ที่ว่าการอำเภอ

*Phu. time*

(นายอัมพร น้อยหิรัญ)

ผู้อำนวยการกองวิเคราะห์วิศวกรรม

*W. W.*

(นางมณฑา ประณูทรพาล)

ผู้ว่าการการนิคมอุตสาหกรรมแห่งประเทศไทย