

## ประกาศคณะกรรมการการนิคมอุตสาหกรรมแห่งประเทศไทย

เรื่อง การเปลี่ยนแปลงเขต นิคมอุตสาหกรรมอมตะซิตี้ ระยอง (ฉบับที่ ๑๒)

ตามที่ได้มีประกาศกระทรวงอุตสาหกรรม เรื่อง การจัดตั้งเขตอุตสาหกรรมทั่วไป นิคมอุตสาหกรรมอมตะซิตี้ ลงวันที่ ๒๔ มีนาคม พ.ศ. ๒๕๔๐ ประกาศคณะกรรมการการนิคมอุตสาหกรรมแห่งประเทศไทย เรื่อง การเปลี่ยนแปลงชื่อ “นิคมอุตสาหกรรมอมตะซิตี้” เป็น “นิคมอุตสาหกรรมอมตะซิตี้ ระยอง” ลงวันที่ ๒๑ พฤษภาคม พ.ศ. ๒๕๖๑ และประกาศคณะกรรมการการนิคมอุตสาหกรรมแห่งประเทศไทย เรื่อง การเปลี่ยนแปลงเขต นิคมอุตสาหกรรมอมตะซิตี้ ระยอง (ฉบับที่ ๑๑) ลงวันที่ ๑๙ เมษายน พ.ศ. ๒๕๖๔ โดยกำหนดให้พื้นที่ตำบลบ่อวิน อำเภอศรีราชา จังหวัดชลบุรี และตำบลมาบยางพร อำเภอปลวกแดง จังหวัดระยอง เนื้อที่ประมาณ ๑๗,๕๘๖ ไร่ ๓ งาน ๗๗.๒๕ ตารางวา ตามแผนที่ท้ายประกาศดังกล่าวเป็นเขตอุตสาหกรรมทั่วไป นั้น

เนื่องจากเอกชนผู้ร่วมดำเนินงานกับการนิคมอุตสาหกรรมแห่งประเทศไทยมีความประสงค์ที่จะขยายพื้นที่โครงการนิคมอุตสาหกรรมอมตะซิตี้ ระยอง เพิ่มเติม โดยกำหนดให้เป็นเขตอุตสาหกรรมทั่วไป เพื่อรองรับการขยายตัวของอุตสาหกรรมและการประกอบอุตสาหกรรมต่อไป

อาศัยอำนาจตามความในมาตรา ๓๖ วรรคสอง แห่งพระราชบัญญัติการนิคมอุตสาหกรรมแห่งประเทศไทย พ.ศ. ๒๕๒๒ ซึ่งแก้ไขเพิ่มเติมโดยพระราชบัญญัติการนิคมอุตสาหกรรมแห่งประเทศไทย (ฉบับที่ ๔) พ.ศ. ๒๕๕๐ และข้อ ๔ วรรคสอง ของกฎกระทรวงกำหนดหลักเกณฑ์ วิธีการ และเงื่อนไขในการจัดตั้งนิคมอุตสาหกรรม พ.ศ. ๒๕๔๘ ประกอบกับมติคณะกรรมการการนิคมอุตสาหกรรมแห่งประเทศไทยในการประชุมครั้งที่ ๑๕/๒๕๖๔ เมื่อวันที่ ๒๘ ธันวาคม ๒๕๖๔ จึงประกาศการเปลี่ยนแปลงเขต นิคมอุตสาหกรรมอมตะซิตี้ ระยอง (ฉบับที่ ๑๒) ให้เป็นเขตอุตสาหกรรมทั่วไป โดยยกเลิกแผนที่ท้ายประกาศคณะกรรมการการนิคมอุตสาหกรรมแห่งประเทศไทย เรื่อง การเปลี่ยนแปลงเขต นิคมอุตสาหกรรมอมตะซิตี้ ระยอง (ฉบับที่ ๑๑) ดังกล่าวข้างต้น และให้มีเขตตามแผนที่ท้ายประกาศนี้แทน

ทั้งนี้ ตั้งแต่วันถัดจากวันประกาศในราชกิจจานุเบกษาเป็นต้นไป

ประกาศ ณ วันที่ ๒๔ กุมภาพันธ์ พ.ศ. ๒๕๖๕

นรินทร์ กัลยาณมิตร

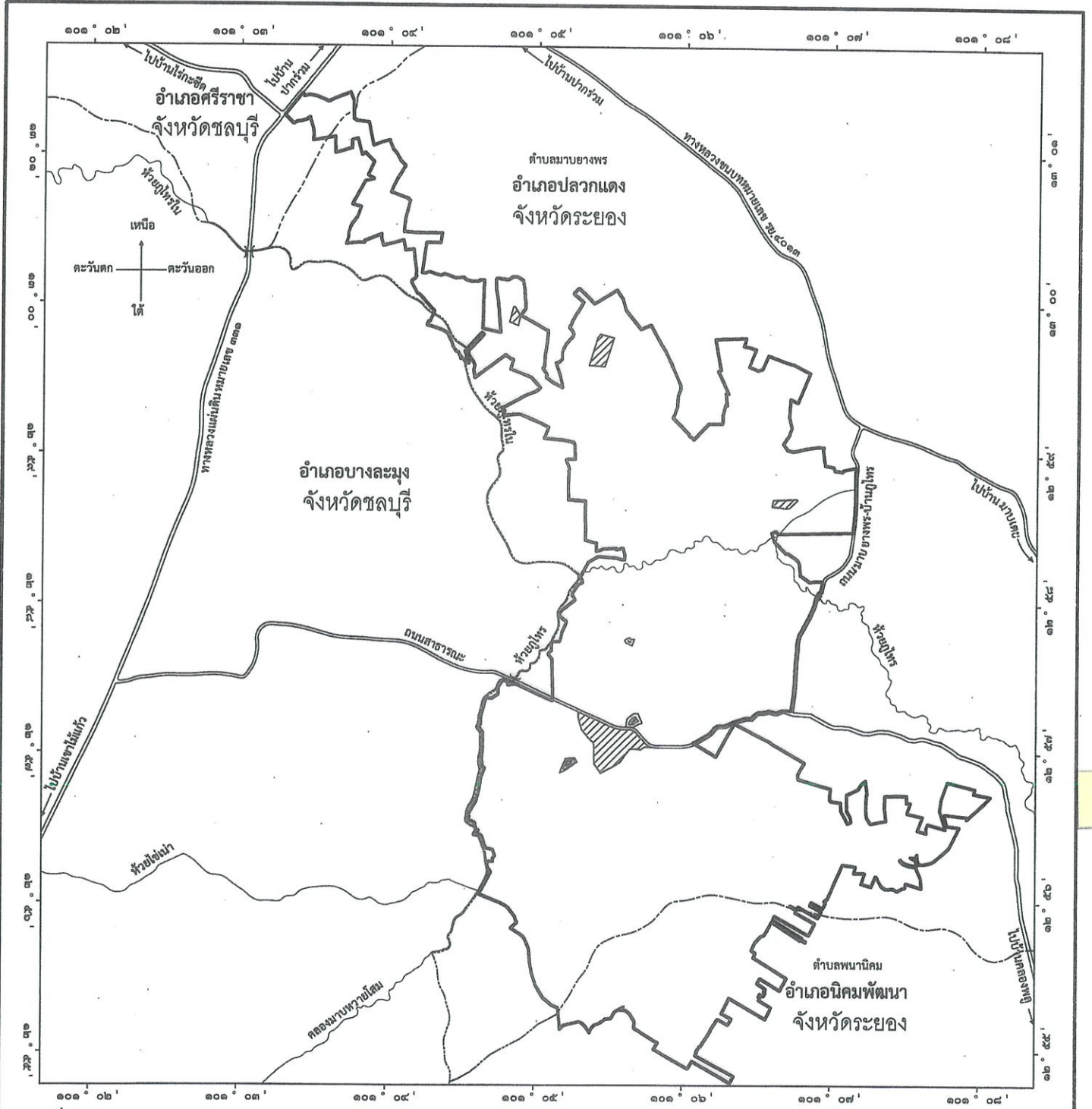
ประธานกรรมการการนิคมอุตสาหกรรมแห่งประเทศไทย

แผนที่ท้ายประกาศคณะกรรมการการนิคมอุตสาหกรรมแห่งประเทศไทย  
เรื่อง การเปลี่ยนแปลงเขตอุตสาหกรรมทั่วไป นิคมอุตสาหกรรมอมตะซิตี้ ระยอง (ฉบับที่ ๑๒)









เนื้อที่ประมาณ ๑๗,๘๙๘ ไร่ ๑ งาน ๘๐.๙๕ ตารางวา


มาตราส่วน ๑ : ๕๐,๐๐๐


๑,๐๐๐ ๐ ๑,๐๐๐ ๒,๐๐๐ ๓,๐๐๐ ๔,๐๐๐ เมตร



เครื่องหมาย

-  เขตอุตสาหกรรมทั่วไป เนื้อที่ประมาณ ๑๗,๘๙๘ ไร่ ๑ งาน ๘๐.๙๕ ตารางวา
-  บริเวณที่กั้นออกจากการเป็นเขตอุตสาหกรรมทั่วไป
-  เขตจังหวัด
-  เขตอำเภอ
-  ทางหลวง ถนน
-  สะพาน
-  แม่น้ำ คลอง ห้วย
-  ภูเขา ควน เนิน

  
( นายอภิสกุล นิธิสุนทรวิทย์ )  
ผู้อำนวยการกองวิศวกรรม

  
( นายวิรัช อัมระपाल )

ผู้ว่าการการนิคมอุตสาหกรรมแห่งประเทศไทย