

ประกาศคณะกรรมการการนิคมอุตสาหกรรมแห่งประเทศไทย

เรื่อง การจัดตั้งเขตอุตสาหกรรมทั่วไป นิคมอุตสาหกรรมอมตะนคร (โครงการ ๒)

โดยที่เป็นการสมควรให้จัดตั้งเขตอุตสาหกรรมทั่วไป นิคมอุตสาหกรรมอมตะนคร (โครงการ ๒) ในท้องที่ตำบลเกาะลอย ตำบลบ้านเก่า ตำบลบางนาง อำเภอบางพลี จังหวัดชลบุรี และตำบลบางฝ้าง ตำบลตลาดควาย อำเภอบางปะกง จังหวัดฉะเชิงเทรา

อาศัยอำนาจตามความในมาตรา ๓๖ วรรคสอง แห่งพระราชบัญญัติการนิคมอุตสาหกรรมแห่งประเทศไทย พ.ศ. ๒๕๒๒ ซึ่งแก้ไขเพิ่มเติมโดยพระราชบัญญัติการนิคมอุตสาหกรรมแห่งประเทศไทย (ฉบับที่ ๔) พ.ศ. ๒๕๕๐ อันเป็นกฎหมายที่มีบทบัญญัติบางประการเกี่ยวกับการจำกัดสิทธิและเสรีภาพของบุคคล ซึ่งมาตรา ๒๙ ประกอบกับมาตรา ๓๒ มาตรา ๓๓ มาตรา ๓๔ มาตรา ๔๑ มาตรา ๔๒ และมาตรา ๔๓ ของรัฐธรรมนูญแห่งราชอาณาจักรไทย บัญญัติให้กระทำได้โดยอาศัยอำนาจตามบทบัญญัติแห่งกฎหมาย และข้อ ๔ วรรคสอง ของกฎกระทรวงกำหนดหลักเกณฑ์ วิธีการ และเงื่อนไขในการจัดตั้งนิคมอุตสาหกรรม พ.ศ. ๒๕๔๘ คณะกรรมการการนิคมอุตสาหกรรมแห่งประเทศไทย จึงประกาศจัดตั้งเขตอุตสาหกรรมทั่วไป นิคมอุตสาหกรรมอมตะนคร (โครงการ ๒) ในท้องที่ตำบลเกาะลอย ตำบลบ้านเก่า ตำบลบางนาง อำเภอบางพลี จังหวัดชลบุรี และตำบลบางฝ้าง ตำบลตลาดควาย อำเภอบางปะกง จังหวัดฉะเชิงเทรา ภายในแนวเขตตามแผนที่ท้ายประกาศนี้

ทั้งนี้ ตั้งแต่วันถัดจากวันประกาศในราชกิจจานุเบกษาเป็นต้นไป

ประกาศ ณ วันที่ ๘ พฤศจิกายน พ.ศ. ๒๕๕๓

ประธาน ต้นประเสริฐ

ประธานกรรมการการนิคมอุตสาหกรรมแห่งประเทศไทย

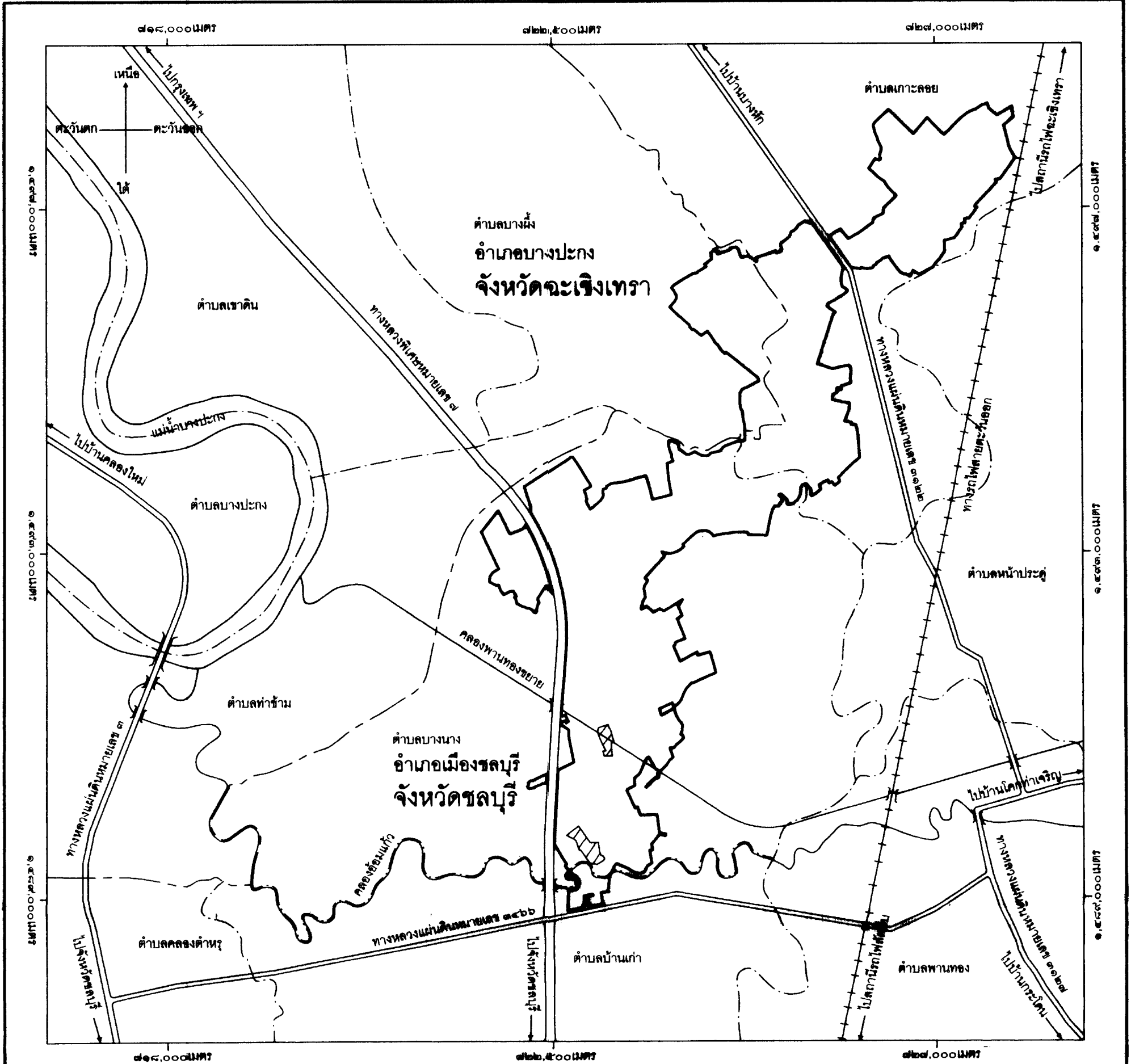
แผนที่ท้ายประกาศคณะกรรมการการนิคมอุตสาหกรรมแห่งประเทศไทย

เรื่อง การจัดตั้งเขตอุตสาหกรรมทั่วไป นิคมอุตสาหกรรมอมตะนคร (โครงการ ๒)








เนื้อที่ประมาณ ๘,๒๒๖ ไร่ ๓ งาน ๘๔ ตารางวา

มาตราส่วน ๑ : ๕๐,๐๐๐

๑,๐๐๐ ๐ ๑,๐๐๐ ๒,๐๐๐ ๓,๐๐๐ ๔,๐๐๐ เมตร



เครื่องหมาย

-  เขตอุตสาหกรรมทั่วไป
-  บริเวณที่กันออกจากความเป็นเขตอุตสาหกรรมทั่วไป
-  เขตจังหวัด
-  เขตตำบล
-  ทางหลวง ถนน
-  สะพาน
-  แม่น้ำ คลอง ห้วย

(Signature)

(นายรัชชาติ กรรณสมบัติ)

ผู้อำนวยการกองบริการธุรกิจผู้พัฒนา

(Signature)

(นางมณฑา ประณูทนพาล)

ผู้ว่าการการนิคมอุตสาหกรรมแห่งประเทศไทย